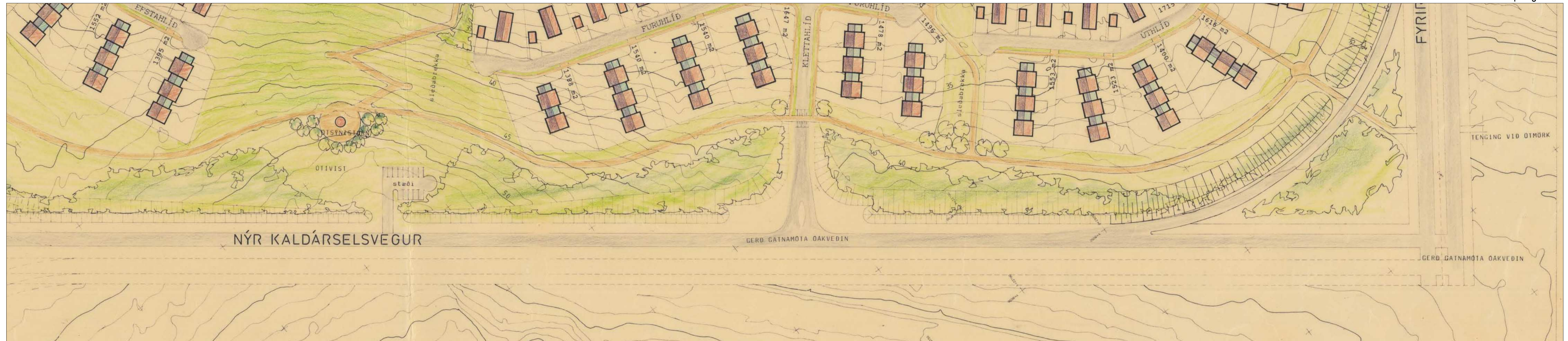
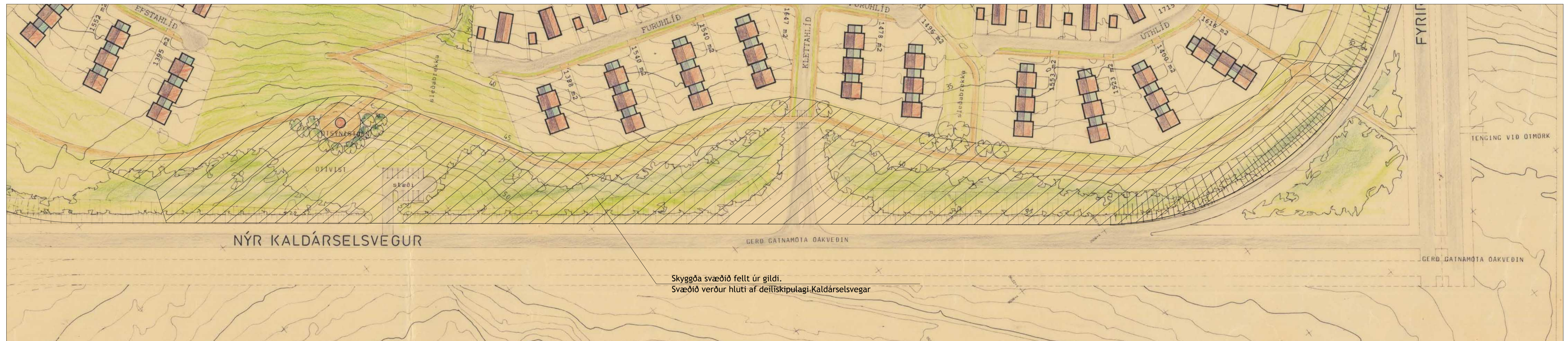


Hluti úr Aðalskipulagi Hafnarjarðar 2013-25.



Gildandi deiliskipulag - Samþykkt 11.02.1992

M 1:1.000



Deiliskipulagsbreyting - TILLAGA

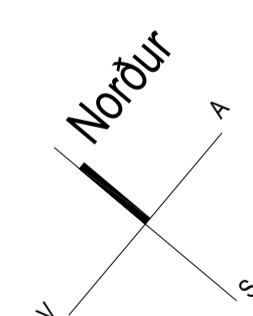
M 1:1.000

GREINARGERÐ

Deiliskipulagsmörk Moshlíðar skarast við tillögu að deiliskipulagi fyrir nýja legu á Kaldárselsvegi, en samkv. tillögu að deiliskipulagi fyrir Karlárselsveg frá Sörlatorgi inna að Hlíðarþúfum. Breytingin felur í sér að syðri hluti gildandi deiliskipulags skarast við þá tillögu og er skyggði hluti deiliskipulagsins fyrir Mosahlíð felldur niður í gildandi deiliskipulagi og nýtt deiliskipulag fyrir Kaldárselsvegur yfirtekur skyggða hluta deiliskipulags Mosahlíðar.

Skyggða svæðið nær frá suður mörkum deiliskipulagsins meðfram eldri hugmyndum um legu Kaldárselsvegur að lóðarmörkum og verða opna svæðið, stígar og önnur ákvæði á þessu svæði hluti af nýju sjálfstæðu deiliskipulagi fyrir Kaldárselsveg Vestur.

Aðrir skilmálar ásamt síðari breytingum haldast óbreyttir. Breytingin nær einungis til breyttra marka deiliskipulagsins.



Deiliskipulag þetta hefur fengið meðferð í samræmi við ákvæði 1. mgr. 41. greinar skipulagslaga nr. 123/2010 og var samþykkt af skipulags- og byggingarfulltrúa Hafnarjarðar þann ...

skipulagsfulltrúi

Tillagan var auglýst frá dd.mm.aaaa til dd.mm.aaaa með athugasemdafresti til dd.mm.aaaa
Auglýsing um gildistöku deiliskipulagsins var birt í B-deild Stjórnartíðinda þann

Mosahlíð deiliskipulag
Deiliskipulagsbreyting - TILLAGA

Malkvæði	Hannó	Tekning nr.
1:1.000	HGG	dsk-01
Dagsetning	Breyting	Blástand
3. febrúar 2017	HGG	A1



Hermann Georg Gunnlaugsson
landstagsarkitekt FÍLA
Laugaveg 158 - 105 Reykjavík
511 1820 - 862 1642
netfang: tstor@tstord.is
veflang: www.tstord.is